

ANUNCIO

EXPTE.: PFOT-259

Se somete a información pública el anuncio de corrección de errores de la Resolución de 23 de julio de 2024, de la Dirección General de Política Energética y Minas, por la que se otorga a Recova Solar, SLU, autorización administrativa previa de las modificaciones y autorización administrativa de construcción para la instalación fotovoltaica Recova Solar, de 72,5 MW de potencia instalada, y su infraestructura de evacuación, en Colmenar de Oreja, Belmonte de Tajo, Chinchón, Valdelaguna, Arganda del Rey, Perales de Tajuña y Morata de Tajuña (Comunidad de Madrid) y se declara, en concreto, su utilidad pública.

Los interesados podrán consultar la información en la secretaría del Ayuntamiento o en la página web www.valdelaguna.org, durante el plazo de 30 días hábiles, así como presentar informes o formular las alegaciones oportunas.

En Valdelaguna, a 22 de octubre 2024



Corrección de errores de la Resolución de 23 de julio de 2024, de la Dirección General de Política Energética y Minas, por la que se otorga a Recova Solar, SLU, autorización administrativa previa de las modificaciones y autorización administrativa de construcción para la instalación fotovoltaica Recova Solar, de 72,5 MW de potencia instalada, y su infraestructura de evacuación, en Colmenar de Oreja, Belmonte de Tajo, Chinchón, Valdelaguna, Arganda del Rey, Perales de Tajuña y Morata de Tajuña (Comunidad de Madrid) y se declara, en concreto, su utilidad pública.

Exp.: PFOT-259

Con fecha 27 de septiembre de 2024, se publicó en el «Boletín Oficial del Estado» número 234, la Resolución de 23 de julio de 2024 de la Dirección General de Política Energética y Minas por la que se otorga a Recova Solar, S.L.U., autorización administrativa previa de las modificaciones y autorización administrativa de construcción para la instalación fotovoltaica Recova Solar, de 72,5 MW de potencia instalada, y su infraestructura de evacuación, en Colmenar de Oreja, Belmonte de Tajo, Chinchón, Valdelaguna, Arganda del Rey, Perales de Tajuña y Morata de Tajuña (Comunidad de Madrid) y se declara, en concreto, su utilidad pública de la instalación que se autoriza con la relación concreta e individualizada de los bienes y derechos afectados presentados por el promotor y publicada en el Boletín Oficial del Estado Núm.136 de 8 de junio de 2023, en el Boletín Oficial de la Comunidad de Madrid Núm.139 de 13 de junio de 2023 y en el Diario ABC de 10 de junio de 2023.

Advertido error en la Relación de Bienes y Derechos Afectados de la LAT 132/220 kV ST Recova – ST Morata Renovables: Tramo soterrado publicada, y de conformidad con lo previsto en el artículo 109.2 de la Ley 39/2015, de 1 de octubre, del Procedimiento Administrativo Común de las Administraciones Públicas, se procede a su rectificación mediante la presente corrección de errores.

Esta corrección de errores no implica ninguna modificación sobre el proyecto aprobado, tanto de la Instalación como de las Infraestructuras de Evacuación, permaneciendo sin modificaciones los proyectos técnicos administrativos y adendas aprobadas en la Resolución de 23 de julio de 2024, de la Dirección General de Política Energética y Minas.

Se sustituye la tabla: «1.- LAT 132/220 kV ST Recova – ST Morata Renovables: Tramo soterrado: a) Parcelas originalmente incluidas en la RBDA publicada en el anuncio del BOE de fecha 16 de noviembre de 2021 y cuya afección se ha modificado y b) Parcelas originalmente no incluidas en la RBDA publicada en el anuncio del BOE de fecha 16 de noviembre de 2021 y que ahora sí se afecta», de los Anuncios publicados en junio 2023, por la incluida en el Anexo de este escrito, íntegra y debidamente rectificada.


La presente publicación se realiza asimismo a los efectos de notificación previstos en los artículos 44 y 45 de la Ley 39/2015, de 1 de octubre, del Procedimiento Administrativo Común de las Administraciones Públicas.

LA DIRECTORA DEL ÁREA
DE INDUSTRIA Y ENERGÍA

Fdo. Con CSV: Amalia Rúa Aguete

C/ GARCÍA DE PAREDES, 65 5ª
28071 - MADRID
TLF.: 91 272 93 25





GOBIERNO DE ESPAÑA

DELEGACIÓN DEL GOBIERNO EN MADRID

ÁREA FUNCIONAL DE INDUSTRIA Y ENERGÍA

Anexo 1- LAT 132/220 kV ST Recova – ST Morata Renovables: Tramo soterrado

a) Parcelas originalmente incluidas en la RBDA publicada en el anuncio del BOE de fecha 16 de noviembre de 2021 y cuya afección se ha modificado

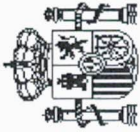
Parcela Proyecto	Nombre de Término	Polígono	Parcela	Longitud traza (m)	Servidumbre de la Canalización (m2)	Ocupación Permanente Canalización (m2)	Ocupación Temporal Canalización (m2)	Ocupación Temporal Perforación dirigida (m)	Ocupación Temporal Perforación Dirigida (m2)	Cámara Empalme (ud.)	Ocupación Permanente Cámara Empalme (m2)	Ocupación Temporal Cámara Empalme (m2)	Ocupación Temporal Obra (m²)	Referencia catastral	Propietarios
1	COLMENAR DE OREJA	41	16	121,92	268,40	97,54	1103	0,00	0,00	0	0	0,00	1102,921873	28043A04100016	URBAZO SA
2	COLMENAR DE OREJA	41	18	46,29	101,83	37,03	421,60	0,00	0,00	0,00	0,00	0,00	421,60	28043A04100018	RUIZ OLIVAR PEDRO
4	COLMENAR DE OREJA	41	37	61,73	135,64	49,39	547,35	0,00	0,00	0,00	0,00	0,00	547,35	28043A04100037	PACHECO GUERRERO VICENTE
6	COLMENAR DE OREJA	41	38	54,35	119,56	43,48	489,23	0,00	0,00	0,00	0,00	0,00	489,23	28043A04100038	SANCHEZ SANCHEZ TERESA
7	COLMENAR DE OREJA	41	39	28,05	61,70	22,44	255,86	0,00	0,00	0,00	0,00	0,00	255,86	28043A04100039	GARCIA-CANTARERO SANCHEZ MARTA
8	COLMENAR DE OREJA	41	40	0,00	0,00	0,00	0,84	0,00	0,00	0,00	0,00	0,00	0,84	28043A04100040	OLIVAR OLIVAR ANTONIA
9	COLMENAR DE OREJA	41	41	19,15	42,12	15,32	171,77	0,00	0,00	0,00	0,00	0,00	171,77	28043A04100041	LAGUNA OLIVAR ANGEL
10	COLMENAR DE OREJA	41	46	50,38	110,84	40,30	450,20	0,00	0,00	0,00	0,00	0,00	450,20	28043A04100046	RUIZ RUIZ ANTONIO
12	COLMENAR DE OREJA	41	9002	6,96	15,32	5,57	62,93	0,00	0,00	0,00	0,00	0,00	62,93	28043A04109002	AYUNTAMIENTO DE COLMENAR DE OREJA
13	COLMENAR DE OREJA	41	47	51,77	113,90	41,42	470,68	0,00	0,00	0,00	0,00	0,00	470,68	28043A04100047	LERMA CARBALLO DOROTEO
14	COLMENAR DE OREJA	42	1	53,70	118,14	42,96	483,45	0,00	0,00	0,00	0,00	0,00	483,45	28043A04200001	BENAVENTE SANCHEZ MARIA ANTONIA
15	COLMENAR DE OREJA	42	2	63,38	139,44	50,71	567,33	0,00	0,00	0,00	0,00	0,00	567,33	28043A04200002	BENAVENTE RUIZ MARIA DEL PILAR
16	COLMENAR DE OREJA	42	4	28,26	62,17	22,61	253,73	0,00	0,00	0,00	0,00	0,00	253,73	28043A04200004	LAGUNA RUIZ FEDERICO
18	COLMENAR DE OREJA	42	6	31,20	68,64	24,96	277,32	0,00	0,00	0,00	0,00	0,00	277,32	28043A04200006	LAGUNA RUIZ JUAN FERNANDO
19	COLMENAR DE OREJA	42	18	13,97	30,74	11,18	274,16	0,00	0,00	CAM 1.1	0,00	53,85	328,01	28043A04200018	PULIDO VELASCO FRANCISCO

C/ GARCÍA DE PAREDES, 65 5ª
28071 - MADRID
T.L.F.: 91 272 93 25

CSV : GEN-de40-0d40-6b9f-52ca-c525-2a67-c7cf-fcdd
DIRECCIÓN DE VALIDACIÓN : <https://sede.administracion.gob.es/pagSedeFront/servicios/consultaCSV.htm>
FIRMANTE(1) : AMALIA RÚA AGUETE | FECHA : 18/10/2024 09:04 | Sin acción específica

Código seguro de Verificación : GEN-de40-0d40-6b9f-52ca-c525-2a67-c7cf-fcdd | Puede verificar la integridad de este documento en la siguiente dirección : <https://sede.administracion.gob.es/pagSedeFront/servicio/verificarCodigoSeguro>





GOBIERNO DE ESPAÑA

DELEGACIÓN DEL GOBIERNO EN MADRID

ÁREA FUNCIONAL DE INDUSTRIA Y ENERGÍA

Parcela Proyecto	Nombre de Término	Polygono	Parcela	Longitud traza (m)	Servidumbre de la Canalización (m2)	Ocupación Permanente Canalización (m2)	Ocupación Temporal Canalización (m2)	Perforación dirigida (m)	Ocupación Temporal de la Perforación Dirigida (m2)	Cámara Empalme (ud.)	Ocupación Permanente Cámara Empalme (m2)	Ocupación Temporal Cámara Empalme (m2)	Ocupación Temporal Obra (m²)	Referencia catastral	Propietarios
20	COLMENAR DE OREJA	42	16	49,98	109,97	39,99	471,40	0,00	0,00	0,00	0,00	0,00	471,40	28043A04200016	RICO SANCHEZ ALFONSO JOSE
22	COLMENAR DE OREJA	42	17	205,47	452,04	164,38	1691,02	0,00	0,00	CAM 1.1	52,58	116,79	1807,81	28043A04200017	BENAVENTE RUIZ ANDRES
23	COLMENAR DE OREJA	42	22	58,85	129,48	47,08	517,70	0,00	0,00	0,00	0,00	0,00	517,70	28043A04200022	ESCALONA VELASCO ANGELES
25	COLMENAR DE OREJA	42	23	32,15	70,73	25,72	293,96	21,29	150,00	0,00	0,00	0,00	443,96	28043A04200023	HERRERA HORCAJO PERFECTO HEREDEROS DE
26	COLMENAR DE OREJA	43	223	11,90	26,18	9,52	104,63	10,01	150,00	0,00	0,00	0,00	254,63	28043A04300223	ESCALONA ESCALONA PEDRO PABLO
29	COLMENAR DE OREJA	43	224	27,82	61,21	22,26	249,65	0,00	0,00	0,00	0,00	0,00	249,65	28043A04300224	SANCHEZ DE BLAS ANGELES EMILIA
30	COLMENAR DE OREJA	43	226	46,52	102,35	37,22	421,38	0,00	0,00	0,00	0,00	0,00	421,38	28043A04300226	ESCALONA GUERRERO ELOISA
32	COLMENAR DE OREJA	43	227	52,76	116,08	42,21	475,02	0,00	0,00	0,00	0,00	0,00	475,02	28043A04300227	DE BLAS DE BLAS FLORIANO ANDRES
33	COLMENAR DE OREJA	43	229	41,70	91,75	33,36	375,24	0,00	0,00	0,00	0,00	0,00	375,24	28043A04300229	FERNANDEZ MORATE AURELIA
34	COLMENAR DE OREJA	42	9001	0,00	0,00	0,00	0,00	13,74	0,00	0,00	0,00	0,00	0,00	28043A04209001	COMUNIDAD DE MADRID
35	COLMENAR DE OREJA	43	138	0,83	2,89	0,67	41,83	0,00	0,00	0,00	0,00	0,00	41,83	28043A04300138	MESAS LERMA GLORIA
36	COLMENAR DE OREJA	43	230	64,29	141,40	51,43	572,75	0,00	0,00	0,00	0,00	0,00	572,75	28043A04300230	SAT N.9285 MARGUI
39	COLMENAR DE OREJA	43	149	49,95	108,88	39,96	426,04	0,00	0,00	0,00	0,00	0,00	426,04	28043A04300149	DE BLAS SANCHO PILAR
40	COLMENAR DE OREJA	43	151	33,91	74,59	27,13	306,25	0,00	0,00	0,00	0,00	0,00	306,25	28043A04300151	FERNANDEZ AGUILERA MILLAN
41	COLMENAR DE OREJA	43	239	73,48	161,67	58,79	655,80	0,00	0,00	0,00	0,00	0,00	655,80	28043A04300239	SANCHEZ GARCIA ANDRES
43	COLMENAR DE OREJA	43	9004	8,66	19,05	6,93	77,40	0,00	0,00	0,00	0,00	0,00	77,40	28043A04309004	AYUNTAMIENTO DE COLMENAR DE OREJA
44	COLMENAR DE OREJA	43	238	47,72	104,99	38,18	429,57	0,00	0,00	0,00	0,00	0,00	429,57	28043A04300238	RUIZ PEREZ BRIGIDO
45	COLMENAR DE OREJA	43	236	0,00	0,02	0,00	18,20	0,00	0,00	0,00	0,00	0,00	18,20	28043A04300236	PACHECO SANCHEZ JOSE
46	COLMENAR DE OREJA	43	237	16,06	35,32	12,85	130,52	0,00	0,00	0,00	0,00	0,00	130,52	28043A04300237	AYUNTAMIENTO DE COLMENAR DE OREJA
47	COLMENAR DE OREJA	43	125	78,34	172,36	62,67	697,71	0,00	0,00	0,00	0,00	0,00	697,71	28043A04300125	AYUNTAMIENTO DE COLMENAR DE OREJA

C/ GARCÍA DE PAREDES, 65 5º
28071 - MADRID
TLF.: 91 272 93 25

CSV : GEN-de40-0d40-6b9f-52ca-c525-2a67-c7cf-fcdd

DIRECCIÓN DE VALIDACIÓN : <https://sede.administracion.gob.es/pagSedeFront/servicios/consultaCSV.htm>

FIRMANTE(1) : AMALIA RÚA AGUETE | FECHA : 18/10/2024 09:04 | Sin acción específica





GOBIERNO DE ESPAÑA

DELEGACIÓN DEL GOBIERNO EN MADRID

ÁREA FUNCIONAL DE INDUSTRIA Y ENERGÍA

Parcela Proyecto	Nombre de Término	Polígono	Parcela	Longitud traza (m)	Servidumbre de la Canalización (m2)	Ocupación Permanente Canalización (m2)	Ocupación Temporal Canalización (m2)	Perforación dirigida (m)	Ocupación Temporal Perforación Dirigida (m2)	Cámara Empalme (od.)	Ocupación Permanente Cámara Empalme (m2)	Ocupación Temporal Cámara Empalme (m2)	Ocupación Temporal Obra (m²)	Referencia catastral	Propietarios
48	COLMENAR DE OREJA	43	107	80,19	176,41	64,15	722,62	0,00	0,00	0,00	0,00	0,00	722,62	28043A04300107	VELASCO FERNANDEZ MARIA ANGELES
49	COLMENAR DE OREJA	43	105	46,17	101,57	36,93	419,94	0,00	0,00	CAM 1.2	52,58	223,22	643,16	28043A04300105	LAGUNA RUIZ JUAN PABLOHEREDEROS DE CORTES ROMERO JERONIMA CARMENY MANUELA
53	COLMENAR DE OREJA	43	103	107,92	237,43	86,34	967,90	0,00	0,00	0,00	0,00	0,00	967,90	28043A04300103	AYUNTAMIENTO DE COLMENAR DE OREJA
54	COLMENAR DE OREJA	43	31	13,76	30,26	11,00	125,24	0,00	0,00	0,00	0,00	0,00	125,24	28043A04300031	VELASCO FERNANDEZ MARIA ANGELES
55	COLMENAR DE OREJA	43	101	141,66	311,64	113,32	1273,58	0,00	0,00	0,00	0,00	0,00	1273,58	28043A04300101	AYUNTAMIENTO DE COLMENAR DE OREJA
60	COLMENAR DE OREJA	43	86	198,72	437,18	158,98	1783,38	0,00	0,00	0,00	0,00	0,00	1783,38	28043A04300086	MIGUEL CARRERO MIGUEL
66	COLMENAR DE OREJA	43	85	100,14	220,30	80,11	918,00	0,00	0,00	0,00	0,00	0,00	918,00	28043A04300085	GONZALEZ FERNANDEZ ANGEL
69	COLMENAR DE OREJA	43	71	92,35	203,17	73,88	819,09	0,00	0,00	0,00	0,00	0,00	819,09	28043A04300071	BENAVENTE FERNANDEZ JOSE LUIS
71	COLMENAR DE OREJA	43	69	29,07	63,96	23,25	253,04	0,00	0,00	0,00	0,00	0,00	253,04	28043A04300069	BENAVENTE CASTILLO LUIS
72	COLMENAR DE OREJA	43	68	22,29	49,04	17,83	128,56	0,00	0,00	0,00	0,00	0,00	128,56	28043A04300068	FERNANDEZ MARTINEZ MARIA DEL PILAR
73	COLMENAR DE OREJA	43	67	0,00	0,00	0,00	83,49	0,00	0,00	0,00	0,00	0,00	83,49	28043A04300067	CASTILLO FERNANDEZ FRANCISCO
74	COLMENAR DE OREJA	43	55	99,18	218,19	79,34	889,13	0,00	0,00	CAM 1.3	0,00	8,41	897,54	28043A04300055	AYUNTAMIENTO DE COLMENAR DE OREJA
75	COLMENAR DE OREJA	43	9001	10,40	22,89	8,32	96,29	0,00	0,00	0,00	0,00	0,00	96,29	28043A04309001	BENAVENTE SANCHEZ ANGEL
78	COLMENAR DE OREJA	43	56	37,03	81,47	29,63	340,51	0,00	0,00	CAM 1.3	52,58	162,22	502,73	28043A04300056	BENAVENTE FERNANDEZ JULIAN
79	COLMENAR DE OREJA	44	113	0,00	0,00	0,00	12,44	0,00	0,00	0,00	0,00	0,00	12,44	28043A04400113	CARRERO URSULA ADELAIDA
82	COLMENAR DE OREJA	44	114	9,86	21,69	7,89	94,07	0,00	0,00	0,00	0,00	0,00	94,07	28043A04400114	BENAVENTE FERNANDEZ JOSE LUIS
83	COLMENAR DE OREJA	44	93	56,97	125,33	45,57	487,31	0,00	0,00	0,00	0,00	0,00	487,31	28043A04400093	AYUNTAMIENTO DE COLMENAR DE OREJA
84	COLMENAR DE OREJA	44	9003	4,06	8,92	3,24	37,37	0,00	0,00	0,00	0,00	0,00	37,37	28043A04409003	GARCIA DONOSO JUANA
87	COLMENAR DE OREJA	44	99	58,09	127,74	46,47	534,82	0,00	0,00	0,00	0,00	0,00	534,82	28043A04400099	

Código seguro de Verificación : GEN-de40-0d40-6b9f-52ca-c525-2a67-c7cf-fcdd | Puede verificar la integridad de este documento en la siguiente dirección : https://sede.administracion.gob.es/pagSedeFront/servici...

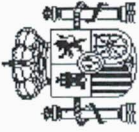
CSV : GEN-de40-0d40-6b9f-52ca-c525-2a67-c7cf-fcdd

DIRECCIÓN DE VALIDACIÓN : https://sede.administracion.gob.es/pagSedeFront/servicios/consultacsv.htm

FIRMANTE(1) : AMALIA RÚA AGUETE | FECHA : 18/10/2024 09:04 | Sin acción específica

C/ GARCÍA DE PAREDES, 65 5º
28071 - MADRID
TLF.: 91 272 93 25





GOBIERNO DE ESPAÑA

DELEGACIÓN DEL GOBIERNO EN MADRID

ÁREA FUNCIONAL DE INDUSTRIA Y ENERGÍA

Parcela Proyecto	Nombre de Término	Polygono	Parcela	Longitud traza (m)	Servidumbre de la Canalización (m2)	Ocupación Permanente Canalización (m2)	Ocupación Temporal Canalización (m2)	Perforación dirigida (m)	Ocupación Temporal de la Perforación Dirigida (m2)	Cámara Empalme (ucl.)	Ocupación Permanente Cámara Empalme (m2)	Ocupación Temporal Cámara Empalme (m2)	Ocupación Temporal Obra (m²)	Referencia catastral	Propietarios
88	COLMENAR DE OREJA	44	98	21,37	47,06	17,09	184,51	0,00	0,00	0,00	0,00	0,00	184,51	28043A04400098	GALLEGO FUENTES JOSE LUIS
90	COLMENAR DE OREJA	44	100	37,32	82,10	29,86	336,74	0,00	0,00	0,00	0,00	0,00	336,74	28043A04400100	HARO GARCIA ANTONIO
92	COLMENAR DE OREJA	44	101	40,76	89,71	32,61	367,34	0,00	0,00	0,00	0,00	0,00	367,34	28043A04400101	FERNANDEZ CARRERO IGNACIA
93	COLMENAR DE OREJA	44	102	41,46	91,18	33,17	371,87	0,00	0,00	0,00	0,00	0,00	371,87	28043A04400102	GARCIA TORRES JOSEFAHEREDEROS DE
94	COLMENAR DE OREJA	44	95	14,97	32,91	11,97	138,78	0,00	0,00	0,00	0,00	0,00	138,78	28043A04400095	
95	COLMENAR DE OREJA	44	103	11,48	25,27	9,18	94,49	0,00	0,00	0,00	0,00	0,00	94,49	28043A04400103	GARCIA MARTINEZ JUAN
379	COLMENAR DE OREJA	3	9001	33,93	95,42	92,09	200,70	0,00	0,00	0,00	0,00	0,00	200,70	28043A00309001	AYUNTAMIENTO DE COLMENAR DE OREJA
380	COLMENAR DE OREJA	3	38	71,80	197,35	201,04	570,64	0,00	0,00	0,00	0,00	0,00	570,64	28043A00300038	SANCHO FERNANDEZ VICTORIANOHEREDEROS DE
381	COLMENAR DE OREJA	3	9004	5,15	14,44	14,43	45,53	0,00	0,00	0,00	0,00	0,00	45,53	28043A00309004	AYUNTAMIENTO DE COLMENAR DE OREJA
383	COLMENAR DE OREJA	3	97	45,48	127,24	127,29	401,86	0,00	0,00	0,00	0,00	0,00	401,86	28043A00300097	CORTINA FREIRE JOSEHEREDEROS DE
384	COLMENAR DE OREJA	3	96	0,00	3,73	0,00	75,33	0,00	0,00	0,00	0,00	0,00	75,33	28043A00300096	CARPIO MATEO SALVADOR
385	COLMENAR DE OREJA	3	137	25,34	70,96	70,96	228,50	0,00	0,00	0,00	0,00	0,00	228,50	28043A00300137	AYUSO MORENO ALEJANDRO
386	COLMENAR DE OREJA	3	94	23,21	64,99	64,99	207,24	0,00	0,00	0,00	0,00	0,00	207,24	28043A00300094	AYUSO MORENO CARMEN
387	COLMENAR DE OREJA	3	92	152,17	426,08	426,08	1382,79	0,00	0,00	0,00	0,00	0,00	1382,79	28043A00300092	GARCIA CARRERO MA LUISAHEREDEROS DE
390	COLMENAR DE OREJA	3	65	75,05	210,13	210,13	652,50	0,00	0,00	0,00	0,00	0,00	652,50	28043A00300065	CASTAÑO FREIRE FRANCISCO
391	COLMENAR DE OREJA	3	66	63,81	178,89	178,66	572,43	0,00	0,00	CAM 1.4- CAM 2.1	66,27	232,26	804,69	28043A00300066	GOSTANZA LUCIO ALMUDENA
392	COLMENAR DE OREJA	3	107	20,12	56,16	56,34	193,48	0,00	0,00	0,00	0,00	0,00	193,48	28043A00300107	HERRERO GARCIA ANGEL
394	COLMENAR DE OREJA	3	141	71,45	200,13	200,09	647,65	0,00	0,00	CAM 1.4- CAM 2.1	62,62	133,37	781,02	28043A00300141	GOSTANZA LUCIO ALMUDENA
395	COLMENAR DE OREJA	2	9001	7,28	20,26	20,35	64,81	0,00	0,00	0,00	0,00	0,00	64,81	28043A00209001	AYUNTAMIENTO DE COLMENAR DE OREJA
397	COLMENAR DE OREJA	2	64	198,41	555,55	555,55	1784,57	0,00	0,00	0,00	0,00	0,00	1784,57	28043A00200064	ALCOLADO AMAT ANTONIO

C/ GARCÍA DE PAREDES, 65 5º
28071 - MADRID
T.L.F.: 91 272 93 25

CSV : GEN-de40-0d40-6b9f-52ca-c525-2a67-c7cf-fcdd

DIRECCIÓN DE VALIDACIÓN : <https://sede.administracion.gob.es/pagSedeFront/servicios/consultaCSV.htm>

FIRMANTE(1) : AMALIA RÚA AGUETE | FECHA : 18/10/2024 09:04 | Sin acción específica





GOBIERNO DE ESPAÑA

DELEGACIÓN DEL GOBIERNO EN MADRID

ÁREA FUNCIONAL DE INDUSTRIA Y ENERGÍA

Parcela Proyecto	Nombre de Término	Polígono	Parcela	Longitud traza (m)	Servidumbre de la Canalización (m2)	Ocupación Permanente Canalización (m2)	Ocupación Temporal Canalización (m2)	Perforación dirigida (m)	Ocupación Temporal Perforación Dirigida (m2)	Cámara Empalme (ud.)	Ocupación Permanente Cámara Empalme (m2)	Ocupación Temporal Cámara Empalme (m2)	Ocupación Temporal Obra (m²)	Referencia catastral	Propietarios
400	COLMENAR DE OREJA	2	62	152,06	425,77	425,77	1358,80	0,00	0,00	0,00	0,00	0,00	1358,80	28043A00200062	ALCOLADO AMAT ANTONIO
402	COLMENAR DE OREJA	2	118	74,56	208,85	208,78	685,14	0,00	0,00	0,00	0,00	0,00	685,14	28043A00200118	ALCOLADO AMAT MARIA PILAR
403	COLMENAR DE OREJA	2	106	73,22	204,95	205,02	650,47	0,00	0,00	0,00	0,00	0,00	650,47	28043A00200106	FIGUEROA SANCHEZ JUAN

Parcela Proyecto	Nombre de Término	Polígono	Parcela	Longitud traza (m)	Servidumbre de la Canalización (m2)	Ocupación Permanente Canalización (m2)	Ocupación Temporal Canalización (m2)	Perforación dirigida (m)	Ocupación Temporal Perforación Dirigida (m2)	Cámara Empalme (ud.)	Ocupación Permanente Cámara Empalme (m2)	Ocupación Temporal Cámara Empalme (m2)	Ocupación Temporal Obra (m²)	Referencia catastral	Propietarios
484	VALDELAGUNA	9	54	6,83	19,12	19,11	61,19	0,00	0,00	0,00	0,00	0,00	61,19	28157A00900054	LOARTE DIAZ SANTIAGO
487	CHINCHON	9	135	42,97	120,32	120,32	387,79	0,00	0,00	0,00	0,00	0,00	387,79	28052A00900135	ROLDAN MONTERO JESUS
490	VALDELAGUNA	9	58	50,90	142,53	142,53	457,52	0,00	0,00	0,00	0,00	0,00	457,52	28157A00900058	GIGORRO OREJA MARIA DEL PILAR
491	CHINCHON	9	134	53,54	149,91	149,91	479,69	0,00	0,00	0,00	0,00	0,00	479,69	28052A00900134	PRADOS FRUTOS MARIA [HEREDEROS DE]
492	CHINCHON	8	9007	3,77	10,56	10,56	33,74	0,00	0,00	0,00	0,00	0,00	33,74	28052A00809007	AYUNTAMIENTO DE CHINCHON
493	CHINCHON	8	234	0,00	0,88	0,00	25,76	0,00	0,00	0,00	0,00	0,00	25,76	28052A00800234	GOMEZ HORTELANO JOSEFA
494	CHINCHON	8	233	71,78	200,19	200,99	622,15	0,00	0,00	0,00	0,00	0,00	622,15	28052A00800233	MARTINEZ MARCO FAUSTINO
496	CHINCHON	8	240	76,54	214,22	214,31	685,79	0,00	0,00	0,00	0,00	0,00	685,79	28052A00800240	SAEZ ASENSIO AURORA
499	CHINCHON	8	241	44,65	125,02	125,02	403,40	0,00	0,00	0,00	0,00	0,00	403,40	28052A00800241	MARTIN NUÑEZ ELADIO
500	CHINCHON	8	288	141,37	386,27	395,40	1130,56	0,00	0,00	0,00	0,00	0,00	1130,56	28052A00800288	BENDICHO TURIEGANO MARGARITA
501	CHINCHON	8	228	3,44	10,36	9,70	45,10	0,00	0,00	0,00	0,00	0,00	45,10	28052A00800228	ROLDAN GARCIA CECILIO
503	CHINCHON	8	224	0,00	8,84	0,37	128,36	0,00	0,00	0,00	0,00	0,00	128,36	28052A00800224	SALAS PASCUAL JUAN
504	CHINCHON	8	210	10,62	24,77	26,43	101,19	0,00	0,00	0,00	0,00	0,00	101,19	28052A00800210	LOS MOLINAS DE ANTILLON SL
505	CHINCHON	8	211	0,00	0,00	0,00	1,69	0,00	0,00	0,00	0,00	0,00	1,69	28052A00800211	GIGORRO GARGOLES MARIA [HEREDEROS DE]
506	CHINCHON	8	212	168,68	477,65	475,69	1513,04	0,00	0,00	CAM 1.5- CAM 2.2	128,90	365,40	1878,44	28052A00800212	NERO CARRETERO ELISA
508	CHINCHON	8	214	28,64	79,52	80,02	259,39	0,00	0,00	0,00	0,00	0,00	259,39	28052A00800214	AYUNTAMIENTO DE CHINCHON

C/ GARCÍA DE PAREDES, 65 5º
28071 - MADRID.
TLF.: 91 272 93 25

Código seguro de Verificación : GEN-de40-0d40-6b9f-52ca-c525-2a67-c7cf-fcdd | Puede verificar la integridad de este documento en la siguiente dirección : <https://sede.administracion.gob.es/pagSedeFront/servicio>

CSV : GEN-de40-0d40-6b9f-52ca-c525-2a67-c7cf-fcdd
DIRECCIÓN DE VALIDACIÓN : <https://sede.administracion.gob.es/pagSedeFront/servicios/consultaCSV.htm>
FIRMANTE(1) : AMALIA RÚA AGUETE | FECHA : 18/10/2024 09:04 | Sin acción específica





GOBIERNO DE ESPAÑA

DELEGACIÓN DEL GOBIERNO EN MADRID

ÁREA FUNCIONAL DE INDUSTRIA Y ENERGÍA


Parcela Proyecto	Nombre de Término	Polígono	Parcela	Longitud traza (m)	Servidumbre de la Canalización (m2)	Ocupación Permanente Canalización (m2)	Ocupación Temporal Canalización (m2)	Ocupación Perforación dirigida (m)	Ocupación Temporal de la Perforación Dirigida (m2)	Cámara Empalme (ud.)	Ocupación Permanente Cámara Empalme (m2)	Ocupación Temporal Cámara Empalme (m2)	Ocupación Temporal Obra (m²)	Referencia catastral	Propietarios
509	CHINCHON	8	213	12,58	34,84	35,14	104,03	0,00	0,00	0,00	0,00	0,00	104,03	28052A00800213	GIGORRO GARGOLES MARIA IHEREDEROS DEL AYUNTAMIENTO DE CHINCHON
510	CHINCHON	8	9009	4,15	12,28	11,79	42,06	0,00	0,00	0,00	0,00	0,00	42,06	28052A00809009	SANZ GONZALEZ JOSE MARIA
514	CHINCHON	8	190	26,77	74,96	74,96	193,76	0,00	0,00	0,00	0,00	0,00	193,76	28052A00800190	CUENCA ROJAS ALFONSOHEREDEROS DE
516	CHINCHON	8	187	14,86	41,61	41,61	178,54	0,00	0,00	0,00	0,00	0,00	178,54	28052A00800187	MARTINEZ SEGOVIA CANDIDO
518	CHINCHON	8	188	78,21	219,09	219,00	705,01	0,00	0,00	0,00	0,00	0,00	705,01	28052A00800188	OLIVARES COLMENAR CASIMIRO
520	CHINCHON	8	185	0,00	32,82	4,66	192,53	0,00	0,00	0,00	0,00	0,00	192,53	28052A00800185	MORENO RAMIREZ MARIA DEL ROSARIO
522	CHINCHON	8	178	95,52	234,56	262,81	674,23	0,00	0,00	0,00	0,00	0,00	674,23	28052A00800178	RUIZ SIMON MARIAHEREDEROS DE
526	CHINCHON	8	176	29,80	83,02	83,43	229,64	0,00	0,00	0,00	0,00	0,00	229,64	28052A00800176	MONTE RECIO ZACARIAS
527	CHINCHON	8	170	4,63	13,70	12,95	94,03	0,00	0,00	0,00	0,00	0,00	94,03	28052A00800170	MONTERO ROLDAN MARIA ANGELES
529	CHINCHON	8	175	77,13	215,65	215,98	677,20	0,00	0,00	0,00	0,00	0,00	677,20	28052A00800175	GONZALEZ MATEO MARIA DEL PILAR
531	CHINCHON	8	171	32,45	90,87	90,87	299,44	0,00	0,00	0,00	0,00	0,00	299,44	28052A00800171	MARTINEZ LOPEZ JESUS
532	CHINCHON	8	164	42,31	118,48	118,48	369,49	0,00	0,00	0,00	0,00	0,00	369,49	28052A00800164	MARTINEZ GARCIA JOSE
533	CHINCHON	8	163	61,93	173,39	173,39	553,93	0,00	0,00	CAM 1.6- CAM 2.3	66,30	231,25	785,18	28052A00800163	CHAMORRO MERINERO AGUSTIN
536	CHINCHON	8	287	3,24	9,08	9,08	33,01	0,00	0,00	CAM 1.6- CAM 2.3	6,91	34,81	67,82	28052A00800287	

C/ GARCÍA DE PAREDES, 65 5ª
28071 - MADRID
TLF.: 91 272 93 25

CSV : GEN-de40-0d40-6b9f-52ca-c525-2a67-c7cf-fcdd
DIRECCIÓN DE VALIDACIÓN : <https://sede.administracion.gob.es/pagSedeFront/servicios/consultaCSV.htm>
FIRMANTE(1) : AMALIA RÚA AGUETE | FECHA : 18/10/2024 09:04 | Sin acción específica

Código seguro de Verificación : GEN-de40-0d40-6b9f-52ca-c525-2a67-c7cf-fcdd | Puede verificar la integridad de este documento en la siguiente dirección : <https://sede.administracion.gob.es/pagSedeFront/servicio/verificarCodigoSeguro>





GOBIERNO DE ESPAÑA

DELEGACIÓN DEL GOBIERNO EN MADRID

ÁREA FUNCIONAL DE INDUSTRIA Y ENERGÍA

Parcela Proyecto	Nombre de Término	Polígono	Parcela	Longitud traza (m)	Servidumbre de la Canalización (m ²)	Ocupación Permanente Canalización (m ²)	Ocupación Temporal Canalización (m ²)	Perforación dirigida (m)	Ocupación Temporal de la Perforación Dirigida (m ²)	Cámara Empalme (ud.)	Ocupación Permanente Empalme (m ²)	Ocupación Temporal Cámara Empalme (m ²)	Ocupación Temporal Obra (m ²)	Referencia catastral	Propietarios
537	CHINCHON	8	161	10,51	29,42	29,42	96,15	0,00	0,00	CAM 1.6- CAM 2.3	55,67	83,15	179,30	28052A008000161	MERINERO ALVAREZ ZACARIASHEREDERO S DE
540	CHINCHON	8	157	28,40	79,51	79,51	252,79	0,00	0,00	CAM 1.6- CAM 2.3	0,00	16,42	269,21	28052A008000157	FERNANDEZ HERNANDEZ JESUS JAVIER
542	CHINCHON	8	15	145,35	406,99	406,99	1308,65	0,00	0,00	0,00	0,00	0,00	1308,65	28052A008000015	ORTEGO GOMEZ SANTIAGO
544	CHINCHON	8	9006	3,19	8,92	8,92	28,82	0,00	0,00	0,00	0,00	0,00	28,82	28052A00809006	AYUNTAMIENTO DE CHINCHON
547	CHINCHON	8	17	116,34	324,36	325,31	1014,20	0,00	0,00	0,00	0,00	0,00	1014,20	28052A008000017	ALVAREZ CODES PEDRO MARTINIANO
548	CHINCHON	8	18	12,62	35,34	35,34	133,72	0,00	0,00	0,00	0,00	0,00	133,72	28052A008000018	SAEZ PARIS JESUSHEREDEROS DE
550	CHINCHON	8	12	5,96	18,08	17,14	66,39	0,00	0,00	0,00	0,00	0,00	66,39	28052A008000012	LOS MOLINAS DE ANTILLON SL
551	CHINCHON	8	19	44,66	125,09	125,04	397,10	0,00	0,00	0,00	0,00	0,00	397,10	28052A008000019	ROLDAN MONTERO JESUS
553	CHINCHON	8	20	30,02	84,04	84,07	275,71	0,00	0,00	0,00	0,00	0,00	275,71	28052A008000020	SANCHEZ-ESCRIBANO GARCIA-TIZON FERNANDO

Código seguro de Verificación : GEN-de40-0440-6b9f-52ca-c525-2a67-c7cf-fcdd | Puede verificar la integridad de este documento en la siguiente dirección : https://sede.administracion.gob.es/pagSedeFrontServicio...

CSV : GEN-de40-0d40-6b9f-52ca-c525-2a67-c7cf-fcdd
DIRECCIÓN DE VALIDACIÓN : <https://sede.administracion.gob.es/pagSedeFront/servicios/consultaCSV.htm>
FIRMANTE(1) : AMALIA RÚA AGUETE | FECHA : 18/10/2024 09:04 | Sin acción específica

C/ GARCÍA DE PAREDES, 65 5ª
28071 - MADRID
T.L.F.: 91 272 93 25





GOBIERNO DE ESPAÑA

DELEGACIÓN DEL GOBIERNO EN MADRID

ÁREA FUNCIONAL DE INDUSTRIA Y ENERGÍA

Parcela Proyecto	Nombre de Término	Polígono	Parcela	Longitud traza (m)	Servidumbre de la Canalización (m2)	Ocupación Permanente Canalización (m2)	Ocupación Temporal Canalización (m2)	Perforación dirigida (m)	Ocupación Temporal de la Perforación Dirigida (m2)	Cámara Empalme (ud.)	Ocupación Permanente Empalme (m2)	Ocupación Temporal Cámara Empalme (m2)	Ocupación Temporal Obra (m²)	Referencia catastral	Propietarios
554	CHINCHON	8	9004	0,00	0,00	0,00	6,85	0,00	0,00	0,00	0,00	0,00	6,85	28052A00809004	AYUNTAMIENTO DE CHINCHON
555	CHINCHON	8	23	0,00	0,00	0,00	0,53	0,00	0,00	0,00	0,00	0,00	0,53	28052A00800023	VEGA FERNANDEZ JOSE LUIS
556	CHINCHON	8	22	48,55	135,93	135,93	423,58	0,00	0,00	0,00	0,00	0,00	423,58	28052A00800022	SANGRADOR SEGOVIA PETRA
557	CHINCHON	8	5	126,40	353,80	353,91	1121,75	0,00	0,00	0,00	0,00	0,00	1121,75	28052A00800005	GONZALEZ LOPEZ PEDRO
560	CHINCHON	8	2	2,73	7,77	7,66	44,41	28,81	0,00	0,00	0,00	0,00	44,41	28052A00800002	FUNDACION ACCION CONTRA EL HAMBRE
563	CHINCHON	7	9017	0,00	0,00	0,00	0,00	13,19	0,00	0,00	0,00	0,00	0,00	28052A00709017	COMUNIDAD DE MADRID
566	CHINCHON	7	259	157,68	442,57	441,51	1457,32	22,10	150,00	0,00	0,00	0,00	1607,32	28052A00700259	GONZALEZ LOPEZ PEDRO
567	CHINCHON	7	261	0,00	0,00	0,00	0,40	0,00	0,00	0,00	0,00	0,00	0,40	28052A00700261	GONZALEZ CHAMORRO JUANA
570	CHINCHON	7	282	64,08	178,35	179,42	541,09	0,00	0,00	0,00	0,00	0,00	541,09	28052A00700282	GONZALEZ GARCIA ISABEL
571	CHINCHON	7	262	55,55	155,55	155,55	463,17	0,00	0,00	0,00	0,00	0,00	463,17	28052A00700262	PRADOS FRUTOS MARIAHEREDOS DE
572	CHINCHON	7	176	33,70	94,37	94,37	290,24	0,00	0,00	0,00	0,00	0,00	290,24	28052A00700176	CARRETERO MARTINEZ ANGEL
573	VALDELAGUNA	11	150	9,51	25,96	26,42	118,99	0,00	0,00	0,00	0,00	0,00	118,99	28157A01100150	EN INVESTIGACION
574	CHINCHON	7	9015	2,62	8,01	7,55	27,34	0,00	0,00	0,00	0,00	0,00	27,34	28052A00709015	AYUNTAMIENTO DE CHINCHON
575	VALDELAGUNA	11	152	34,61	96,91	96,91	325,98	0,00	0,00	0,00	0,00	0,00	325,98	28157A01100152	CARRETERO MARTINEZ ANGEL
576	VALDELAGUNA	11	153	0,00	0,00	0,00	17,87	0,00	0,00	0,00	0,00	0,00	17,87	28157A01100153	RECAS CATALAN ENRIQUE
578	CHINCHON	7	175	51,90	145,38	145,32	457,05	0,00	0,00	0,00	0,00	0,00	457,05	28052A00700175	BODEGA DEL NERO SL
580	VALDELAGUNA	11	160	126,50	354,15	354,21	1127,82	0,00	0,00	CAM 1,8- CAM 2,5	128,90	365,64	1493,46	28157A01100160	PRADOS FRUTOS MARIAHEREDOS DE
581	CHINCHON	7	172	68,03	190,50	190,50	613,26	0,00	0,00	0,00	0,00	0,00	613,26	28052A00700172	CASTILLO ARROYO ANTONIO
585	CHINCHON	7	171	43,33	121,32	121,32	384,25	0,00	0,00	0,00	0,00	0,00	384,25	28052A00700171	CASTILLO ARROYO ANTONIO
586	CHINCHON	7	9012	0,00	0,10	0,00	16,18	0,00	0,00	0,00	0,00	0,00	16,18	28052A00709012	AYUNTAMIENTO DE CHINCHON
588	VALDELAGUNA	11	175	82,77	231,66	231,75	744,54	0,00	0,00	0,00	0,00	0,00	744,54	28157A01100175	ALVAREZ GAITAN VICENTE
590	CHINCHON	7	167	0,00	0,00	0,00	7,83	0,00	0,00	0,00	0,00	0,00	7,83	28052A00700167	CARRASCO PASTRANA JESUS

C/ GARCÍA DE PAREDES, 65 5ª
28071 - MADRID
TLF.: 91 272 93 25


CSV : GEN-de40-0d40-6b9f-52ca-c525-2a67-c7cf-fcdd

DIRECCIÓN DE VALIDACIÓN : <https://sede.administracion.gob.es/pagSedeFront/servicios/consultaCSV.htm>

FIRMANTE(1) : AMALIA RÚA AGUETE | FECHA : 18/10/2024 09:04 | Sin acción específica

Código seguro de verificación : GEN-de40-0d40-6b9f-52ca-c525-2a67-c7cf-fcdd | Puede verificar la integridad de este documento en la siguiente dirección : <https://sede.administracion.gob.es/pagSedeFront/servicio...>





GOBIERNO DE ESPAÑA

DELEGACIÓN DEL GOBIERNO EN MADRID

ÁREA FUNCIONAL DE INDUSTRIA Y ENERGÍA

Parcela Proyecto	Nombre de Término	Polígono	Parcela	Longitud traza (m)	Servidumbre de la Canalización (m2)	Ocupación Permanente Canalización (m2)	Ocupación Temporal Canalización (m2)	Perforación dirigida (m)	Ocupación Temporal de la Perforación Dirigida (m2)	Cámara Empalme (ud.)	Ocupación Permanente Cámara Empalme (m2)	Ocupación Temporal Cámara Empalme (m2)	Ocupación Temporal Obra (m²)	Referencia catastral	Propietarios
591	VALDELAGUNA	11	176	0,00	0,09	0,00	11,63	0,00	0,00	0,00	0,00	0,00	11,63	28157A01200176	FERNANDEZ ARREDONDO MAZARET
593	VALDELAGUNA	12	285	35,80	98,50	99,93	277,11	0,00	0,00	0,00	0,00	0,00	277,11	28157A01200285	PASCUAL GIL ANTONIO
595	VALDELAGUNA	12	160	56,54	158,30	158,30	511,60	0,00	0,00	0,00	0,00	0,00	511,60	28157A01200160	PASCUAL GARGOLES ANASTASIA HEREDEROS DE
596	VALDELAGUNA	12	159	9,81	27,64	27,48	101,50	0,00	0,00	0,00	0,00	0,00	101,50	28157A01200159	EN INVESTIGACION
599	VALDELAGUNA	12	9006	5,04	15,74	14,41	47,69	0,00	0,00	0,00	0,00	0,00	47,69	28157A01209006	AYUNTAMIENTO DE VALDELAGUNA
600	VALDELAGUNA	12	158	179,03	501,29	501,28	1616,89	0,00	0,00	0,00	0,00	0,00	1616,89	28157A01200158	GIORRO HERNANDEZ JOSE
604	VALDELAGUNA	12	162	61,29	171,45	171,62	538,13	0,00	0,00	CAM 1.9	52,58	170,64	708,77	28157A01200162	EN INVESTIGACION
605	VALDELAGUNA	12	9010	4,77	13,34	13,35	40,74	0,00	0,00	0,00	0,00	0,00	40,74	28157A01209010	AYUNTAMIENTO DE VALDELAGUNA
607	VALDELAGUNA	12	164	19,14	53,58	53,58	192,42	0,00	0,00	0,00	0,00	0,00	192,42	28157A01200164	GIGORRO CASADO ILLUMINADA HEREDEROS DE
608	VALDELAGUNA	12	163	47,05	131,75	131,74	409,33	0,00	0,00	CAM 2.6	76,32	194,99	604,32	28157A01200163	GOMEZ PARIS FLORENCIO
610	VALDELAGUNA	12	9009	6,27	17,56	17,56	56,24	0,00	0,00	0,00	0,00	0,00	56,24	28157A01209009	AYUNTAMIENTO DE VALDELAGUNA
611	VALDELAGUNA	12	173	102,16	286,59	286,13	954,35	0,00	0,00	0,00	0,00	0,00	954,35	28157A01200173	RUBIO OREJA CARMEN
612	VALDELAGUNA	12	174	31,17	86,73	87,18	243,82	0,00	0,00	0,00	0,00	0,00	243,82	28157A01200174	SANJUAN GABAS LUIS PASCUAL
614	VALDELAGUNA	12	245	86,40	241,93	241,93	781,46	0,00	0,00	0,00	0,00	0,00	781,46	28157A01200245	CASADO HERNANDEZ ROMUALDA
617	VALDELAGUNA	12	266	15,71	44,23	44,02	159,75	0,00	0,00	0,00	0,00	0,00	159,75	28157A01200266	ARMENDARIZ MARCILLACH CAROLINA
618	VALDELAGUNA	12	248	50,91	142,30	142,50	440,58	0,00	0,00	0,00	0,00	0,00	440,58	28157A01200248	OREJA DEL COSO SALVADOR
619	VALDELAGUNA	12	267	40,54	113,50	113,50	364,77	0,00	0,00	0,00	0,00	0,00	364,77	28157A01200267	PARIS TOLMOS ASCENSION HEREDEROS DE
620	VALDELAGUNA	12	9008	5,76	16,12	16,12	51,65	0,00	0,00	0,00	0,00	0,00	51,65	28157A01209008	AYUNTAMIENTO DE VALDELAGUNA
622	VALDELAGUNA	12	268	40,91	114,54	114,54	366,89	0,00	0,00	0,00	0,00	0,00	366,89	28157A01200268	ARANDA SALA MARIA LUISA
624	VALDELAGUNA	12	269	21,51	60,24	60,24	193,78	0,00	0,00	0,00	0,00	0,00	193,78	28157A01200269	GARCIA CALVO ANGEL
625	VALDELAGUNA	12	270	36,77	102,96	102,96	329,95	0,00	0,00	0,00	0,00	0,00	329,95	28157A01200270	GARCIA ORTEGO NARCISO HEREDEROS DE

Código seguro de Verificación : GEN-0e40-0d40-6b9f-52ca-c525-2a67-c7cf-cfdd | Puede verificar la integridad de este documento en la siguiente dirección : https://sede.administracion.gob.es/pagSedeFront/servicio/consultaCSV.htm


CSV : GEN-de40-0d40-6b9f-52ca-c525-2a67-c7cf-cfdd

DIRECCIÓN DE VALIDACIÓN : <https://sede.administracion.gob.es/pagSedeFront/servicio/consultaCSV.htm>

FIRMANTE(1) : AMALIA RÚA AGUETE | FECHA : 18/10/2024 09:04 | Sin acción específica



C/ GARCÍA DE PAREDES, 65 5ª
28071 - MADRID
Tlf.: 91 272 93 25



GOBIERNO DE ESPAÑA

DELEGACIÓN DEL GOBIERNO EN MADRID

ÁREA FUNCIONAL DE INDUSTRIA Y ENERGÍA

Parcela Proyecto	Nombre de Término	Polygono	Parcela	Longitud traza (m)	Servidumbre de la Canalización (m2)	Occupación Permanente Canalización (m2)	Occupación Temporal Canalización (m2)	Perforación dfrigida (m)	Occupación Temporal de la Perforación Dirigida (m2)	Cámara Empalme (ud.)	Occupación Permanente Cámara Empalme (m2)	Occupación Temporal Cámara Empalme (m2)	Occupación Temporal Obra (m²)	Referencia catastral	Propietarios
628	VALDELAGUNA	12	257	54,95	153,86	153,86	492,57	0,00	0,00	0,00	0,00	0,00	492,57	28157A01200257	BARBERO SANCHEZ GLORIA [HEREDEROS DE]
858	PERALES DE TAUJA	15	740	85,17	238,47	238,47	766,51	16,49	150,00	0,00	0,00	0,00	916,51	28110A01500740	CEDEL SANZ AURORA
863	PERALES DE TAUJA	15	9039	0,00	0,00	0,00	0,00	21,01	0,00	0,00	0,00	0,00	0,00	28110A01509039	CONFEDERACION HIDROGRAFICA DEL TAUJO
864	PERALES DE TAUJA	15	9031	11,72	25,00	32,83	16,39	31,22	0,00	0,00	0,00	0,00	16,39	28110A01509031	COMUNIDAD DE REGANTES
866	PERALES DE TAUJA	15	489	0,00	7,83	0,00	47,31	0,00	150,00	0,00	0,00	0,00	197,31	28110A01500489	GARCIA BREA MARIA PILAR
867	PERALES DE TAUJA	15	9018	5,78	16,10	16,17	51,01	0,00	0,00	0,00	0,00	0,00	51,01	28110A01509018	AYUNTAMIENTO DE PERALES DE TAUJA
868	PERALES DE TAUJA	15	488	59,98	153,12	167,90	298,40	0,00	0,00	0,00	0,00	0,00	298,40	28110A01500488	ARCO BREA MARIA PILAR
869	PERALES DE TAUJA	15	486	0,00	14,89	0,04	250,59	0,00	0,00	0,00	0,00	0,00	250,59	28110A01500486	GARRIDO SIERRA RAFAEL
870	PERALES DE TAUJA	15	487	4,26	11,94	11,94	30,03	0,00	0,00	0,00	0,00	0,00	30,03	28110A01500487	ATANCE BUENO PAULA PILAR
887	PERALES DE TAUJA	2	177	726,19	2032,68	2033,33	6509,71	0,00	0,00	CAM 1.10-CAM 2.7	128,90	365,64	6875,35	28110A0200177	GARCIA LOPEZ JULIAN
889	PERALES DE TAUJA	2	167	65,16	180,79	182,46	550,51	0,00	0,00	0,00	0,00	0,00	550,51	28110A0200167	BERMEJO LOPEZ GLORIA MARIA
891	PERALES DE TAUJA	2	169	0,00	2,08	0,00	45,69	0,00	0,00	0,00	0,00	0,00	45,69	28110A0200169	CEDEL RAMIREZ MARIA DEL CARMEN
899	MORATA DE TAUJA	6	174	979,47	2742,52	2742,52	8828,92	0,00	0,00	CAM 1.11-CAM 2.8	128,90	365,64	9194,56	28091A00600174	GARCIA LOPEZ JOSE ANDRES
900	PERALES DE TAUJA	2	91	22,59	63,49	63,26	205,74	0,00	0,00	0,00	0,00	0,00	205,74	28110A0200091	GARRIDO SIERRA RAFAEL
904	MORATA DE TAUJA	5	9003	6,50	18,19	18,19	58,45	0,00	0,00	0,00	0,00	0,00	58,45	28091A00509003	AYUNTAMIENTO DE MORATA DE TAUJA
905	MORATA DE TAUJA	5	20	125,27	350,74	350,74	1124,42	0,00	0,00	0,00	0,00	0,00	1124,42	28091A00500020	AYUNTAMIENTO DE MORATA DE TAUJA
575b	CHINCHON	7	176	33,70	94,37	94,37	290,24	0,00	0,00	0,00	0,00	0,00	290,24	28052A00700176	CARRETERO MARTINEZ ANGEL

C/ GARCÍA DE PAREDES, 65 5º
28071 - MADRID
T.L.F.: 91 272 93 25


CSV : GEN-de40-0d40-6b9f-52ca-c525-2a67-c7cf-fcdd

DIRECCIÓN DE VALIDACIÓN : <https://sede.administracion.gob.es/pagSedeFront/servicios/consultaCSV.htm>

FIRMANTE(1) : AMALIA RÚA AGUETE | FECHA : 18/10/2024 09:04 | Sin acción específica

Código seguro de Verificación : GEN-de40-0d40-6b9f-52ca-c525-2a67-c7cf-fcdd | Puede verificar la integridad de este documento en la siguiente dirección : <https://sede.administracion.gob.es/pagSedeFront/servicio/verificarCodigoSeguro>





GOBIERNO
DE ESPAÑA

DELEGACIÓN
DEL GOBIERNO
EN MADRID

ÁREA FUNCIONAL DE
INDUSTRIA Y ENERGÍA

b) Parcelas originalmente no incluidas en la RBDA publicada en el anuncio del BOE de fecha 16 de noviembre de 2021 y que ahora sí se afectan

Parcela Proyecto	Nombre de Término	Polígono	Parcela	Longitud traza (m)	Servidumbre de la Canalización (m2)	Ocupación Permanente Canalización (m2)	Ocupación Temporal Canalización (m2)	Perforación dirigida (m)	Ocupación Temporal de la Perforación Dirigida (m2)	Cámara Empalme (ud.)	Ocupación Permanente Cámara Empalme (m2)	Ocupación Temporal Cámara Empalme (m2)	Ocupación Temporal Obra (m²)	Referencia catastral	Propietarios
378	COLMENAR DE OREJA	4	38	21,06	51,18	57,84	123,37	0,00	0,00	0,00	0,00	0,00	123,37	28043A00400038	DEL CASTILLO CARRERO CARMEN
382	COLMENAR DE OREJA	3	37	33,79	93,48	97,45	333,85	0,00	0,00	0,00	0,00	0,00	333,85	28043A00300037	MARTINEZ CANOVAS MILLAGROS
379B	COLMENAR DE OREJA	4	35	3,86	19,31	12,02	158,39	0,00	0,00	0,00	0,00	0,00	158,39	28043A00400035	HERRERO GARCIA MARIA CONSUELO

Código seguro de Verificación : GEN-d40-0d40-6b9f-52ca-c525-2a67-c7cf-fcdd | Puede verificar la integridad de este documento en la siguiente dirección : <https://sede.administracion.gob.es/pagSedeFront/servicio/...>

CSV : GEN-de40-0d40-6b9f-52ca-c525-2a67-c7cf-fcdd

DIRECCIÓN DE VALIDACIÓN : <https://sede.administracion.gob.es/pagSedeFront/servicios/consultaCSV.htm>

FIRMANTE(1) : AMALIA RÚA AGUETE | FECHA : 18/10/2024 09:04 | Sin acción específica

C/ GARCÍA DE PAREDES, 65 5º
28071 - MADRID
TLF.: 91 272 93 25

